

**АКТ**  
**приймання-передачі земельних лісових ділянок**  
**державної власності на території сільських, селищних, міських рад,**  
**населених пунктів Вижицького району Чернівецької області у спільну**  
**власність територіальних громад Чернівецької області**

№ 1

«19» травня 2016 р.

Чернівецька обласна державна адміністрація в особі комісії з питань передачі земельних лісових ділянок з державної у спільну власність територіальних громад Чернівецької області, на підставі розпорядження обласної державної адміністрації від 18.04.2016 № 199-р «Про створення обласної комісії з питань передачі земельних лісових ділянок з державної у спільну власність територіальних громад Чернівецької області» з одного боку та Чернівецька обласна рада в особі в особі комісії з прийняття у спільну власність територіальних громад сіл, селищ, міст області земельних ділянок, на підставі рішення обласної ради від 15.03.2016 № 46-4/16 «Про надання згоди на прийняття у спільну власність територіальних громад сіл, селищ, міст області земельних лісових ділянок», з другого боку, склали цей акт приймання-передачі про наступне:

1. Чернівецька обласна державна адміністрація передає земельні лісові ділянки площею 11483,7 га, розташовані **на території сільських, селищних, міських рад, населених пунктів Вижицького району** Чернівецької області із державної власності, а Чернівецька обласна рада приймає вищевказані земельні лісові ділянки у спільну власність територіальних громад сіл, селищ, міст області згідно додатку, відповідно до Проекту організації та розвитку лісового господарства Вижицького державного спеціалізованого лісгоспу агропромислового комплексу Чернівецької області Міністерства аграрної політики та продовольства України, розробленого Київською лісовпорядною експедицією Українського державного проектного лісовпорядного виробничого об'єднання Державного агентства лісових ресурсів України у 2012 році інвентаризаційний номер 152 примірник № 1.

2. Земельні лісові ділянки знаходяться в стані придатному для використання.

3. На земельних лісових ділянках об'єкти **нерухомого майна відсутні**.

4. Акт приймання-передачі земельних лісових ділянок, зазначених в пункті 1 складено у двох примірниках для кожної із сторін.

Чернівецька обласна державна адміністрація

Чернівецька обласна рада

Голова комісії:

Заступник голови комісії:

Секретар комісії:

В. Усик

О. Варжевський

Л. Федірчик

Голова комісії:

Заступник голови комісії:

Члени комісії:

І. Басовецька

Л. Годнюк

В. Бічер

продовження акту приймання-передачі  
від 19 травня № 1

Члени комісії:

[Signature] В. Буряк

[Signature] К. Воробчук

[Signature] Д. Генкул

[Signature] В. Качан

[Signature] С. Лозовий

[Signature] В. Орендович

[Signature] Р. Славінський

[Signature] Ю. Ткачук

[Signature] Г. Шодринга

[Signature] Ю. Гавриляк

[Signature] С. Фочук

[Signature] М. Чорней

[Signature] С. Вірста

[Signature] К. Танас

[Signature] В. Гуменний

[Signature] В. Мельник

[Signature] С. Присакар

[Signature] В. Базна

[Signature] Д. Михайлюк

[Signature] О. Бойко

[Signature] В. Філіпович

[Signature] Р. Славінський

[Signature] А. Доманчук

[Signature] В. Ткачук

[Signature] С. Кравецька

Додаток до акту  
приймання-передачі  
земельних лісових ділянок  
№ 1 від 19.05.2016

**Вижницький район – 11483,7 га:**

Назва сільської ради	Площа, га	Назва сільської ради	Площа, га
Вашківецька міська рада	498,0	Карапчівська	1321,0
Берегометська селищна рада	949,8	Коритнянська	854,0
Багнянська	249,0	Луківецька	1178,0
Банилівська	680,0	Міліївська	873,0
Виженська	682,9	Мигівська	964,2
Долішньо-Шепітська	729,9	Чершеньська	210,9
Замостянська	365,0	Чорногузівська	300,0
Іспаська	1628,0		
<b>ВСЬОГО :</b>			<b>11483,7</b>

**АКТ**  
**приймання-передачі земельних лісових ділянок**  
**державної власності на території сільських, селищних, міських рад,**  
**населених пунктів Герцаївського району Чернівецької області у спільну**  
**власність територіальних громад Чернівецької області**

№ д

«19» травня 2016 р.

Чернівецька обласна державна адміністрація в особі комісії з питань передачі земельних лісових ділянок з державної у спільну власність територіальних громад Чернівецької області, на підставі розпорядження обласної державної адміністрації від 18.04.2016 № 199-р «Про створення обласної комісії з питань передачі земельних лісових ділянок з державної у спільну власність територіальних громад Чернівецької області» з одного боку та Чернівецька обласна рада в особі в особі комісії з прийняття у спільну власність територіальних громад сіл, селищ, міст області земельних ділянок, на підставі рішення обласної ради від 15.03.2016 № 46-4/16 «Про надання згоди на прийняття у спільну власність територіальних громад сіл, селищ, міст області земельних лісових ділянок», з другого боку, склали цей акт приймання-передачі про наступне:

1. Чернівецька обласна державна адміністрація передає земельні лісові ділянки площею 2475,7 га, розташовані **на території сільських, селищних, міських рад, населених пунктів Герцаївського району** Чернівецької області із державної власності, а Чернівецька обласна рада приймає вищевказані земельні лісові ділянки у спільну власність територіальних громад сіл, селищ, міст області згідно додатку, відповідно до Проекту організації та розвитку лісового господарства ДП «Герцаївське державне спеціалізоване лісництво АПК» Чернівецької області Міністерства аграрної політики та продовольства України, розробленого Київською лісовпорядною експедицією Українського державного комітету лісового господарства України у 2009 році інвентаризаційний номер 41 примірник № 1.

2. Земельні лісові ділянки знаходяться в стані придатному для використання.

3. На земельних лісових ділянках об'єкти **нерухомого майна відсутні**.

4. Акт приймання-передачі земельних лісових ділянок, зазначених в пункті 1 складено у двох примірниках для кожної із сторін.

Чернівецька обласна державна  
адміністрація

Чернівецька обласна рада

Голова комісії:

В. Усик

Заступник голови комісії:

О. Варжевський

Секретар комісії:

Л. Федірчик

Голова комісії:

І. Маковецька

Заступник голови комісії:

Л. Годнюк

Члени комісії:

В. Бічер

продовження акту приймання-передачі  
від 19 травня 2016 № 1

Члени комісії:

[Signature] В. Буряк

[Signature] К. Воробчук

[Signature] Д. Генкул

[Signature] В. Качан

[Signature] С. Лозовий

[Signature] В. Орендович

[Signature] Р. Славінський

[Signature] Ю. Ткачук

[Signature] Г. Шодринга

[Signature] Ю. Гавриляк

[Signature] С. Фочук

[Signature] М. Чорней

[Signature] С. Вірста

[Signature] К. Танас

[Signature] В. Гуменний

[Signature] В. Мельник

[Signature] С. Присакар

[Signature] В. Базна

[Signature] Д. Михайлюк

[Signature] О. Бойко

[Signature] В. Філіпович

[Signature] Р. Славінський

[Signature] А. Доманчук

[Signature] В. Ткачук

[Signature] С. Кравецька

Додаток до акту  
приймання-передачі  
земельних лісових ділянок  
№ 2 від 19.05.2016

Герцаївський район – 2475,7 га:

Назва сільської ради	Площа, га	Назва сільської ради	Площа, га
Байраківська	379,6	Лунківська	225,8
Буківська	101,0	Молницька	124,4
Великобудська	400,6	Петрашівська	173,4
Годинівська	131,6	Тернавська	319,6
Горбівська	210,8	Хряцьківська	286,9
Куликівська	122,0		
<b>ВСЬОГО :</b>			<b>2475,7</b>

**АКТ**  
**приймання-передачі земельних лісових ділянок**  
**державної власності на території сільських, селищних, міських рад,**  
**населених пунктів Глибоцького району Чернівецької області у спільну**  
**власність територіальних громад Чернівецької області**

№ 3

«19» травня 2016 р.

Чернівецька обласна державна адміністрація в особі комісії з питань передачі земельних лісових ділянок з державної у спільну власність територіальних громад Чернівецької області, на підставі розпорядження обласної державної адміністрації від 18.04.2016 № 199-р «Про створення обласної комісії з питань передачі земельних лісових ділянок з державної у спільну власність територіальних громад Чернівецької області» з одного боку та Чернівецька обласна рада в особі комісії з прийняття у спільну власність територіальних громад сіл, селищ, міст області земельних ділянок, на підставі рішення обласної ради від 15.03.2016 № 46-4/16 «Про надання згоди на прийняття у спільну власність територіальних громад сіл, селищ, міст області земельних лісових ділянок», з другого боку, склали цей акт приймання-передачі про наступне:

1. Чернівецька обласна державна адміністрація передає земельні лісові ділянки площею 3708,0 га, розташовані **на території сільських, селищних, міських рад, населених пунктів Глибоцького району** Чернівецької області із державної власності, а Чернівецька обласна рада приймає вищевказані земельні лісові ділянки у спільну власність територіальних громад сіл, селищ, міст області згідно додатку, відповідно до Проекту організації і розвитку лісового господарства Глибоцького державного спеціалізованого лісового господарства агропромислового комплексу Чернівецької області Міністерства аграрної політики та продовольства України, розробленого Київською лісовпорядною експедицією Українського державного проектного лісовпорядного виробничого об'єднання державного агентства лісових ресурсів України у 2011 році інвентаризаційний номер 84 примірник № 2.

2. Земельні лісові ділянки знаходяться в стані придатному для використання.

3. На земельних лісових ділянках об'єкти **нерухомого майна відсутні**.

4. Акт приймання-передачі земельних лісових ділянок, зазначених в пункті 1 складено у двох примірниках для кожної із сторін.

Чернівецька обласна державна  
адміністрація

Чернівецька обласна рада

Голова комісії:

В. У

Заступник голови комісії:

О. Варжевський

Секретар комісії:

Л. Федірчик

Голова комісії:

І. Маковецька

Заступник голови комісії:

Л. Годнюк

Члени комісії:

В. Бічер



продовження акту приймання-передачі  
від 19 травня 2016 № 7

Члени комісії:

[Signature] В. Буряк

[Signature] К. Воробчук

[Signature] Д. Генкул

[Signature] В. Качан

[Signature] С. Лозовий

[Signature] В. Орендович

[Signature] Р. Славінський

[Signature] Ю. Ткачук

[Signature] Г. Шодринга

[Signature] Ю. Гавриляк

[Signature] С. Фочук

[Signature] М. Чорней

[Signature] С. Вірста

[Signature] К. Танас

[Signature] В. Гуменний

[Signature] В. Мельник

[Signature] С. Присакар

[Signature] В. Базна

[Signature] Д. Михайлюк

[Signature] О. Бойко

[Signature] В. Філіпович

[Signature] Р. Славінський

[Signature] А. Доманчук

[Signature] В. Ткачук

[Signature] С. Кравецька



Додаток до акту  
приймання-передачі  
земельних лісових ділянок  
№ 3 від 19.05.2016

Глибоцький район – 3708,0 га:

Назва сільської ради	Площа, га	Назва сільської ради	Площа, га
Кам'янська	224,6	Михайлівська	314,2
Глибоцька селищна рада	265,4	Валя Кузьмінська	146,4
Сучевенська	230,9	Чагорська	34,9
Купська	392,9	Молодіївська	111,0
Карапчівська	56,6	Луківецька	80,5
Корчівецька	103,7	Станівецька	101,9
Старововчинецька	368,3	Турятська	165,1
Димківська	17,9	Опришенська	100,5
Черепківська	140,2	Тарашанська	33,1
Йорданештська	5,1	Теребличанська	322,4
Вархньопетрівецька	105,0	Синівецька	253,1
Волоківська	134,3		
<b>ВСЬОГО :</b>			<b>3708,0</b>

**АКТ**  
**приймання-передачі земельних лісових ділянок**  
**державної власності на території сільських, селищних, міських рад,**  
**населених пунктів Заставнівського району Чернівецької області у спільну**  
**власність територіальних громад Чернівецької області**

№ 4

«19» травня 2016 р.

Чернівецька обласна державна адміністрація в особі комісії з питань передачі земельних лісових ділянок з державної у спільну власність територіальних громад Чернівецької області, на підставі розпорядження обласної державної адміністрації від 18.04.2016 № 199-р «Про створення обласної комісії з питань передачі земельних лісових ділянок з державної у спільну власність територіальних громад Чернівецької області» з одного боку та Чернівецька обласна рада в особі комісії з прийняття у спільну власність територіальних громад сіл, селищ, міст області земельних ділянок, на підставі рішення обласної ради від 15.03.2016 № 46-4/16 «Про надання згоди на прийняття у спільну власність територіальних громад сіл, селищ, міст області земельних лісових ділянок», з другого боку, склали цей акт приймання-передачі про наступне:

1. Чернівецька обласна державна адміністрація передає земельні лісові ділянки площею 2583,5 га, розташовані **на території сільських, селищних, міських рад, населених пунктів Заставнівського району** Чернівецької області із державної власності, а Чернівецька обласна рада приймає вищевказані земельні лісові ділянки у спільну власність територіальних громад сіл, селищ, міст області згідно додатку, відповідно до Проекту організації і розвитку лісового господарства ДП «Заставнівське державне спеціалізоване лісництво агропромислового комплексу» Чернівецької області Міністерства аграрної політики та продовольства України, розробленого Київською лісовпорядною експедицією Українського державного проектного лісовпорядного виробничого об'єднання державного агентства лісових ресурсів України у 2011 році інвентаризаційний номер 31 примірник № 1.

2. Земельні лісові ділянки знаходяться в стані придатному для використання.

3. На земельних лісових ділянках об'єкти **нерухомого майна відсутні**.

4. Акт приймання-передачі земельних лісових ділянок, зазначених в пункті 1 складено у двох примірниках для кожної із сторін.

Чернівецька обласна державна  
адміністрація

Чернівецька обласна рада

Голова комісії:

В. Усик

Заступник голови комісії:

О. Варжевський

Секретар комісії:

Л. Федірчик

Голова комісії:

І. Маковецька

Заступник голови комісії:

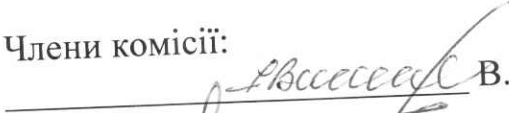

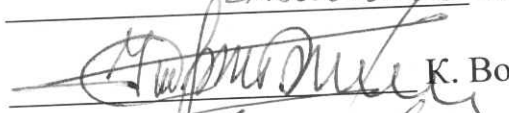

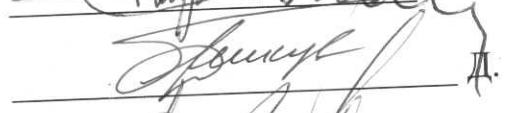





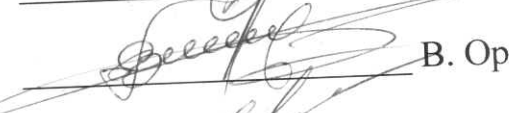














Л. Годнюк

Члени комісії:

В. Бічер

продовження акту приймання-передачі  
від 19 травня 2016 № 4

Члени комісії:

	В. Буряк		Ю. Гавриляк
	К. Воробчук		С. Фочук
	Д. Генкул		М. Чорней
	В. Качан		С. Вірста
	С. Лозовий		К. Танас
	В. Орендович		В. Гуменний
	Р. Славінський		В. Мельник
	Ю. Ткачук		С. Присакар
	Г. Шодринга		В. Базна
			Д. Михайлюк
			О. Бойко
			В. Філіпович
			Р. Славінський
			А. Доманчук
			В. Ткачук
			С. Кравецька

Додаток до акту  
приймання-передачі  
земельних лісових ділянок  
№ 4 від 19.05.2016

Заставнівський район – 2583,5 га:

Назва сільської ради	Площа, га	Назва сільської ради	Площа, га
Репужинецька	79,7	Брідоцька	66,5
Кострижівська	37,6	Чунківська	28,4
Вікнянська	66,7	Митківська	19,7
Хрещатицька	37,3	Чорнопотіцька	78,0
Звенячинська	5,5	Добриновецька	61,9
Бабинська	98,1	Ржавинецька	105,1
Прилипченська	69,8	Васловівська	203,4
Кулівецька	30,8	Горішньошеровецька	263,4
Висилівська	61,8	Яблунівська	18,3
Мосорівська	12,1	Вербовецька	149,4
Самушинська	14,8	Боянчуцька	291,6
Дорошевецька	126,7	Горошовецька	157,4
Онутська	45,5	Малокучурівська	312,1
Баламутівська	141,9		
<b>ВСЬОГО :</b>			<b>2583,5</b>

**АКТ**  
**приймання-передачі земельних лісових ділянок**  
**державної власності на території сільських, селищних, міських рад,**  
**населених пунктів Кіцманського району Чернівецької області у спільну**  
**власність територіальних громад Чернівецької області**

№ 5

«19» травня 2016 р.

Чернівецька обласна державна адміністрація в особі комісії з питань передачі земельних лісових ділянок з державної у спільну власність територіальних громад Чернівецької області, на підставі розпорядження обласної державної адміністрації від 18.04.2016 № 199-р «Про створення обласної комісії з питань передачі земельних лісових ділянок з державної у спільну власність територіальних громад Чернівецької області» з одного боку та Чернівецька обласна рада в особі в особі комісії з прийняття у спільну власність територіальних громад сіл, селищ, міст області земельних ділянок, на підставі рішення обласної ради від 15.03.2016 № 46-4/16 «Про надання згоди на прийняття у спільну власність територіальних громад сіл, селищ, міст області земельних лісових ділянок», з другого боку, склали цей акт приймання-передачі про наступне:

1. Чернівецька обласна державна адміністрація передає земельні лісові ділянки площею 3711,0 га, розташовані **на території сільських, селищних, міських рад, населених пунктів Кіцманського району** Чернівецької області із державної власності, а Чернівецька обласна рада приймає вищевказані земельні лісові ділянки у спільну власність територіальних громад сіл, селищ, міст області згідно додатку, відповідно до Проекту організації і розвитку лісового господарства ДП «Кіцманський ліс АПК» Міністерства аграрної політики та продовольства України, розробленого Львівською державною лісовпорядною експедицією Українського державного проектного лісовпорядного виробничого об'єднання «Укрдержліспроект» Державного комітету лісового господарства України у 2008 році інвентаризаційний номер 10 примірник № 2.

2. Земельні лісові ділянки знаходяться в стані придатному для використання.

3. На земельних лісових ділянках об'єкти **нерухомого майна відсутні**.

4. Акт приймання-передачі земельних лісових ділянок, зазначених в пункті 1 складено у двох примірниках для кожної із сторін.

Чернівецька обласна державна  
адміністрація

Чернівецька обласна рада

Голова комісії:

Заступник голови комісії:

Секретар комісії:

Усик

О. Варжевський

Л. Федірчик

Голова комісії:

Заступник голови комісії:

Члени комісії:

І. Маковецька

Л. Годнюк

В. Бічер

продовження акту приймання-передачі  
від 19 травня 2016 № 5

Члени комісії:

[Signature] В. Буряк

[Signature] К. Воробчук

[Signature] Д. Генкул

[Signature] В. Качан

[Signature] С. Лозовий

[Signature] В. Орендович

[Signature] Р. Славінський

[Signature] Ю. Ткачук

[Signature] Г. Шодринга

[Signature] Ю. Гавриляк

[Signature] С. Фочук

[Signature] М. Чорней

[Signature] С. Вірста

[Signature] К. Танас

[Signature] В. Гуменний

[Signature] В. Мельник

[Signature] С. Присакар

[Signature] В. Базна

[Signature] Д. Михайлюк

[Signature] О. Бойко

[Signature] В. Філіпович

[Signature] Р. Славінський

[Signature] А. Доманчук

[Signature] В. Ткачук

[Signature] С. Кравецька

Додаток до акту  
приймання-передачі  
земельних лісових ділянок  
№ 5 від 19.05.2016

Кіцманський район – 3711,0 га:

Назва сільської ради	Площа, га	Назва сільської ради	Площа, га
Хлівищанська	40,0	Стрілецько-Кутська	137,0
Давидівська	46,0	Білянська	113,0
Кліводинська	49,0	Глинницька	659,0
Іванівська	62,0	Драчинецька	601,0
Оршівська	65,0	Брусницька	600,0
Ошихлібська	25,0	Верхньостанівецька	691,0
Шипинецька	95,0	Нижньостанівецька	485,0
Берегометська	43,0		
<b>ВСЬОГО :</b>			<b>3711,0</b>



**АКТ**  
**приймання-передачі земельних лісових ділянок**  
**державної власності на території сільських, селищних, міських рад,**  
**населених пунктів Новоселицького району Чернівецької області у спільну**  
**власність територіальних громад Чернівецької області**

№ 6

«19» травня 2016 р.

Чернівецька обласна державна адміністрація в особі комісії з питань передачі земельних лісових ділянок з державної у спільну власність територіальних громад Чернівецької області, на підставі розпорядження обласної державної адміністрації від 18.04.2016 № 199-р «Про створення обласної комісії з питань передачі земельних лісових ділянок з державної у спільну власність територіальних громад Чернівецької області» з одного боку та Чернівецька обласна рада в особі в особі комісії з прийняття у спільну власність територіальних громад сіл, селищ, міст області земельних ділянок, на підставі рішення обласної ради від 15.03.2016 № 46-4/16 «Про надання згоди на прийняття у спільну власність територіальних громад сіл, селищ, міст області земельних лісових ділянок», з другого боку, склали цей акт приймання-передачі про наступне:

1. Чернівецька обласна державна адміністрація передає земельні лісові ділянки площею 2651,2 га, розташовані **на території сільських, селищних, міських рад, населених пунктів Новоселицького району** Чернівецької області із державної власності, а Чернівецька обласна рада приймає вищевказані земельні лісові ділянки у спільну власність територіальних громад Чернівецької області згідно додатку, відповідно до Проекту організації та розвитку лісового господарства Новоселицького державного спеціалізованого лісництва АПК Чернівецького обласного спеціалізованого агролісогосподарського підприємства «Чернівціоблагроліс» Міністерства аграрної політики та продовольства України, розробленого Київською лісовпорядною експедицією Українського державного проектного лісовпорядного виробничого об'єднання Державного комітету лісового господарства України у 2004 році інвентаризаційний номер 151 примірник № 2.

2. Земельні лісові ділянки знаходяться в стані придатному для використання.

3. На земельних лісових ділянках об'єкти **нерухомого майна відсутні**.

4. Акт приймання-передачі земельних лісових ділянок, зазначених в пункті 1 складено у двох примірниках для кожної із сторін.

Чернівецька обласна державна  
адміністрація

Чернівецька обласна рада

Голова комісії:

В. Усик

Голова комісії:

І. Маковецька

Заступник голови комісії:

О. Варжевський

Заступник голови комісії:

Л. Годнюк

Секретар комісії:

Л. Федірчик

Члени комісії:

В. Бічер

продовження акту приймання-передачі  
від 19 травня 2016 № 6

Члени комісії:

[Signature] В. Буряк

[Signature] К. Воробчук

[Signature] Д. Генкул

[Signature] В. Качан

[Signature] С. Лозовий

[Signature] В. Орендович

[Signature] Р. Славінський

[Signature] Ю. Ткачук

[Signature] Г. Шодринга

[Signature] Ю. Гавриляк

[Signature] С. Фочук

[Signature] М. Чорней

[Signature] С. Вірста

[Signature] К. Танас

[Signature] В. Гуменний

[Signature] В. Мельник

[Signature] С. Присакар

[Signature] В. Базна

[Signature] Д. Михайлюк

[Signature] О. Бойко

[Signature] В. Філіпович

[Signature] Р. Славінський

[Signature] А. Доманчук

[Signature] В. Ткачук

[Signature] С. Кравецька

Додаток до акту  
приймання-передачі  
земельних лісових ділянок  
№ 6 від 19.05.2016

Новоселицький район – 2651,2 га:

Назва сільської ради	Площа, га	Назва сільської ради	Площа, га
Слобідська	8,9	Балковецька	59,6
Мамалигівська	308,2	Стальнівецька	145,4
Дряницька	111,9	Щербинецька	34,8
Костичанівська	103,0	Рокитненська	32,1
Ванчиковецька	156,5	Котелівська	74,8
Боянська	159,8	Диновецька	71,4
Магальська	17,5	Зеленогайська	172,6
Подвірненська	109,3	Тарасовецька	245,3
Несвоянська	35,3	Маршинецька	97,6
Фороснянська	86,6	Припрутська	154,4
Жалівська	5,1	Малинівська	18,5
Черленівська	35,1	Берестянська	124,8
Топорівська	70,7	Строїнецька	16,1
Чорнівська	100,2	Рідківська	95,7
<b>ВСЬОГО :</b>			<b>2651,2</b>

**АКТ**  
**приймання-передачі земельних лісових ділянок**  
**державної власності на території сільських, селищних, міських рад,**  
**населених пунктів Путильського району Чернівецької області у спільну**  
**власність територіальних громад Чернівецької області**

№ 7

«19» травня 2016 р.

Чернівецька обласна державна адміністрація в особі комісії з питань передачі земельних лісових ділянок з державної у спільну власність територіальних громад Чернівецької області, на підставі розпорядження обласної державної адміністрації від 18.04.2016 № 199-р «Про створення обласної комісії з питань передачі земельних лісових ділянок з державної у спільну власність територіальних громад Чернівецької області» з одного боку та Чернівецька обласна рада в особі в особі комісії з прийняття у спільну власність територіальних громад сіл, селищ, міст області земельних ділянок, на підставі рішення обласної ради від 15.03.2016 № 46-4/16 «Про надання згоди на прийняття у спільну власність територіальних громад сіл, селищ, міст області земельних лісових ділянок», з другого боку, склали цей акт приймання-передачі про наступне:

1. Чернівецька обласна державна адміністрація передає земельні лісові ділянки площею 21036,3 га, розташовані **на території сільських, селищних, міських рад, населених пунктів Путильського району** Чернівецької області із державної власності, а Чернівецька обласна рада приймає вищевказані земельні лісові ділянки у спільну власність територіальних громад сіл, селищ, міст області згідно додатку, відповідно до Проекту організації та розвитку лісового господарства Карпатського державного спеціалізованого лісогосподарського підприємства агропромислового комплексу Чернівецької області Міністерства аграрної політики та продовольства України, розробленого Київською лісовпорядною експедицією Українського державного проектного лісовпорядного виробничого об'єднання Державного агентства лісових ресурсів України у 2011 році інвентаризаційний номер 32 примірник № 3.

2. Земельні лісові ділянки знаходяться в стані придатному для використання.

3. На земельних лісових ділянках об'єкти **нерухомого майна відсутні**.

4. Акт приймання-передачі земельних лісових ділянок, зазначених в пункті 1 складено у двох примірниках для кожної із сторін.

Чернівецька обласна державна  
адміністрація

Чернівецька обласна рада

Голова комісії:

В. Усик

Заступник голови комісії:

О. Варжевський

Секретар комісії:

Л. Федірчик

Голова комісії:

І. Маковецька

Заступник голови комісії:

Л. Годнюк

Члени комісії:

В. Бічер

продовження акту приймання-передачі  
від 19 травня 2016 № 7

Члени комісії:

[Signature] В. Буряк

[Signature] К. Воробчук

[Signature] Д. Генкул

[Signature] В. Качан

[Signature] С. Лозовий

[Signature] В. Орендович

[Signature] Р. Славінський

[Signature] Ю. Ткачук

[Signature] Г. Шодринга

[Signature] Ю. Гавриляк

[Signature] С. Фочук

[Signature] М. Чорней

[Signature] С. Вірста

[Signature] К. Танас

[Signature] В. Гуменний

[Signature] В. Мельник

[Signature] С. Присакар

[Signature] В. Базна

[Signature] Д. Михайлюк

[Signature] О. Бойко

[Signature] В. Філіпович

[Signature] Р. Славінський

[Signature] А. Доманчук

[Signature] В. Ткачук

[Signature] С. Кравецька

Додаток до акту  
приймання-передачі  
земельних лісових ділянок  
№ 7 від 19.05.2016

Путильський район – 21036,3 га:

Назва сільської ради	Площа, га	Назва сільської ради	Площа, га
Селятинська	1546,0	Усть – Путильська	1620,0
Шепітська	2926,0	Підзахаричівська	1171,0
Сергіївська	2726,2	Розтоківська	2556,0
Плосківська	1658,8	Довгопільська	851,0
Киселицька	1178,0	Конятинська	969,0
Путильська селищна рада	833,3	Яблуницька	966,0
Маринечівська	2035,0	<i>Путильська</i>	?
<b>ВСЬОГО :</b>			<b>21036,3</b>

**АКТ**  
**приймання-передачі земельних лісових ділянок**  
**державної власності на території сільських, селищних, міських рад,**  
**населених пунктів Сторожинецького району Чернівецької області у**  
**спільну власність територіальних громад Чернівецької області**

№ 8

«19» травня 2016 р.

Чернівецька обласна державна адміністрація в особі комісії з питань передачі земельних лісових ділянок з державної у спільну власність територіальних громад Чернівецької області, на підставі розпорядження обласної державної адміністрації від 18.04.2016 № 199-р «Про створення обласної комісії з питань передачі земельних лісових ділянок з державної у спільну власність територіальних громад Чернівецької області» з одного боку та Чернівецька обласна рада в особі в особі комісії з прийняття у спільну власність територіальних громад сіл, селищ, міст області земельних ділянок, на підставі рішення обласної ради від 15.03.2016 № 46-4/16 «Про надання згоди на прийняття у спільну власність територіальних громад сіл, селищ, міст області земельних лісових ділянок», з другого боку, склали цей акт приймання-передачі про наступне:

1. Чернівецька обласна державна адміністрація передає земельні лісові ділянки площею 15512,3 га, розташовані **на території сільських, селищних, міських рад, населених пунктів Сторожинецького району Чернівецької області** із державної власності, а Чернівецька обласна рада приймає вищевказані земельні лісові ділянки у спільну власність територіальних громад сіл, селищ, міст області згідно додатку, відповідно до Проекту організації та розвитку лісового господарства ДП «Спеціалізоване лісогосподарське агропромислове підприємство «Сторожинецький держспецлісгосп» Чернівецької області Міністерства аграрної політики та продовольства України, розробленого Комплексною лісовпорядною експедицією Українського державного проектного лісовпорядного виробничого об'єднання державного агентства лісових ресурсів України у 2013 році інвентаризаційний номер 124 примірник № 1.

2. Земельні лісові ділянки знаходяться в стані придатному для використання.

3. На земельних лісових ділянках об'єкти **нерухомого майна відсутні**.

4. Акт приймання-передачі земельних лісових ділянок, зазначених в пункті 1 складено у двох примірниках для кожної із сторін.

Чернівецька обласна державна  
адміністрація

Чернівецька обласна рада

Голова комісії:

В. Усик

Заступник голови комісії:

О. Варжевський

Секретар комісії:

Л. Федічак

Голова комісії:

І. Маковецька

Заступник голови комісії:

Л. Годнюк

Члени комісії:

В. Бічак



продовження акту приймання-передачі  
від 19 травня 2016 № 8

Члени комісії:

[Signature] В. Буряк

[Signature] К. Воробчук

[Signature] Д. Генкул

[Signature] В. Качан

[Signature] С. Лозовий

[Signature] В. Орендович

[Signature] Р. Славінський

[Signature] Ю. Ткачук

[Signature] Г. Шодринга

[Signature] Ю. Гавриляк

[Signature] С. Фочук

[Signature] М. Чорней

[Signature] С. Вірста

[Signature] К. Танас

[Signature] В. Гуменний

[Signature] В. Мельник

[Signature] С. Присакар

[Signature] В. Базна

[Signature] Д. Михайлюк

[Signature] О. Бойко

[Signature] В. Філіпович

[Signature] Р. Славінський

[Signature] А. Доманчук

[Signature] В. Ткачук

[Signature] С. Кравецька

Додаток до акту  
приймання-передачі  
земельних лісових ділянок  
№ 8 від 19.05.2016

Сторожинецький район – 15512,3 га:

Назва сільської ради	Площа, га	Назва сільської ради	Площа, га
Старожадівська	1214,3	Панківська	187,1
Костинецька	700,4	Давидівська	1092,2
Михальчанська	402,3	Буденецька	190,7
Кам'янська	293,1	Зруб-Комарівська	604,2
Сняківська	246,1	Череська	203,8
Сторожинецька міська рада	305,6	Слобода-Комарівська	450,4
Новобросковецька	590,3	Банилово-Підгірнівська	3197,0
Бобовецька	365,2	Чудейська	326,3
Старобросковецька	1153,1	Їжівська	336,5
Ропчанська	745,1	Верхньопетровецька	444,8
Великокучурівська	164,3	Нижньопетровецька	310,0
Тисовецька	395,9	Красноільська	1176,5
Комарівська	225,1	Старокрасношорська	192,0
<b>ВСЬОГО :</b>			<b>15512,3</b>

**АКТ**  
**приймання-передачі земельних лісових ділянок**  
**державної власності на території сільських, селищних, міських рад,**  
**населених пунктів Хотинського району Чернівецької області у спільну**  
**власність територіальних громад Чернівецької області**

№ 9

«19» травня 2016 р.

Чернівецька обласна державна адміністрація в особі комісії з питань передачі земельних лісових ділянок з державної у спільну власність територіальних громад Чернівецької області, на підставі розпорядження обласної державної адміністрації від 18.04.2016 № 199-р «Про створення обласної комісії з питань передачі земельних лісових ділянок з державної у спільну власність територіальних громад Чернівецької області» з одного боку та Чернівецька обласна рада в особі в особі комісії з прийняття у спільну власність територіальних громад сіл, селищ, міст області земельних ділянок, на підставі рішення обласної ради від 15.03.2016 № 46-4/16 «Про надання згоди на прийняття у спільну власність територіальних громад сіл, селищ, міст області земельних лісових ділянок», з другого боку, склали цей акт приймання-передачі про наступне:

1. Чернівецька обласна державна адміністрація передає земельні лісові ділянки площею 2999,0 га, розташовані **на території сільських, селищних, міських рад, населених пунктів Хотинського району** Чернівецької області із державної власності, а Чернівецька обласна рада приймає вищевказані земельні лісові ділянки у спільну власність територіальних громад сіл, селищ, міст області згідно додатку, відповідно до Проекту організації і розвитку лісового господарства ДП «Хотинське державне спеціалізоване лісництво агропромислового комплексу» Чернівецької області Міністерства аграрної політики та продовольства України, розробленого Київською лісовпорядною експедицією Українського державного проектного лісовпорядного виробничого об'єднання Державного агентства лісових ресурсів України у 2011 році інвентаризаційний номер 36 примірник № 1.

2. Земельні лісові ділянки знаходяться в стані придатному для використання.

3. На земельних лісових ділянках об'єкти **нерухомого майна відсутні**.

4. Акт приймання-передачі земельних лісових ділянок, зазначених в пункті 1 складено у двох примірниках для кожної із сторін.

Чернівецька обласна державна  
адміністрація

Чернівецька обласна рада

Голова комісії:

В. Усик

Заступник голови комісії:

О. Варжевський

Секретар комісії:

Л. Федірчик

Голова комісії:

Л. Маковецька

Заступник голови комісії:

Л. Годнюк

Члени комісії:

В. Бічер

продовження акту приймання-передачі  
від 19 травня 2016 № 9

Члени комісії:

[Signature] В. Буряк

[Signature] К. Воробчук

[Signature] Д. Генкул

[Signature] В. Качан

[Signature] С. Лозовий

[Signature] В. Орендович

[Signature] Р. Славінський

[Signature] Ю. Ткачук

[Signature] Г. Шодринга

[Signature] Ю. Гавриляк

[Signature] С. Фочук

[Signature] М. Чорней

[Signature] С. Вірста

[Signature] К. Танас

[Signature] В. Гуменний

[Signature] В. Мельник

[Signature] С. Присакар

[Signature] В. Базна

[Signature] Д. Михайлюк

[Signature] О. Бойко

[Signature] В. Філіпович

[Signature] Р. Славінський

[Signature] А. Доманчук

[Signature] В. Ткачук

[Signature] С. Кравецька

Додаток до акту  
приймання-передачі  
земельних лісових ділянок  
№ 9 від 19.05.2016

Хотинський район – 2999,0 га:

Назва сільської ради	Площа, га	Назва сільської ради	Площа, га
Рухотинська	441,7	Ворничанська	12,5
Рашківська	166,8	Колінківецька	36,6
Пригородоцька	260,2	Клішківецька	209,5
Перебикивецька	401,9	Недобоївська	127,1
Малинецька	206,9	Ставчанська	41,9
Данковецька	88,8	Долинянська	75,9
Крутеньківська	161,0	Пашковецька	37,9
Рукшинська	134,3	Гордівецька	37,1
Каплівська	238,8	Ярівська	71,8
Атацька	27,3	Санковецька	28,8
Шиловецька	76,8	Шировецька	116,0
<b>ВСЬОГО :</b>			<b>2999,0</b>